

# Ludwigswinkel Lindelskopf-Tour

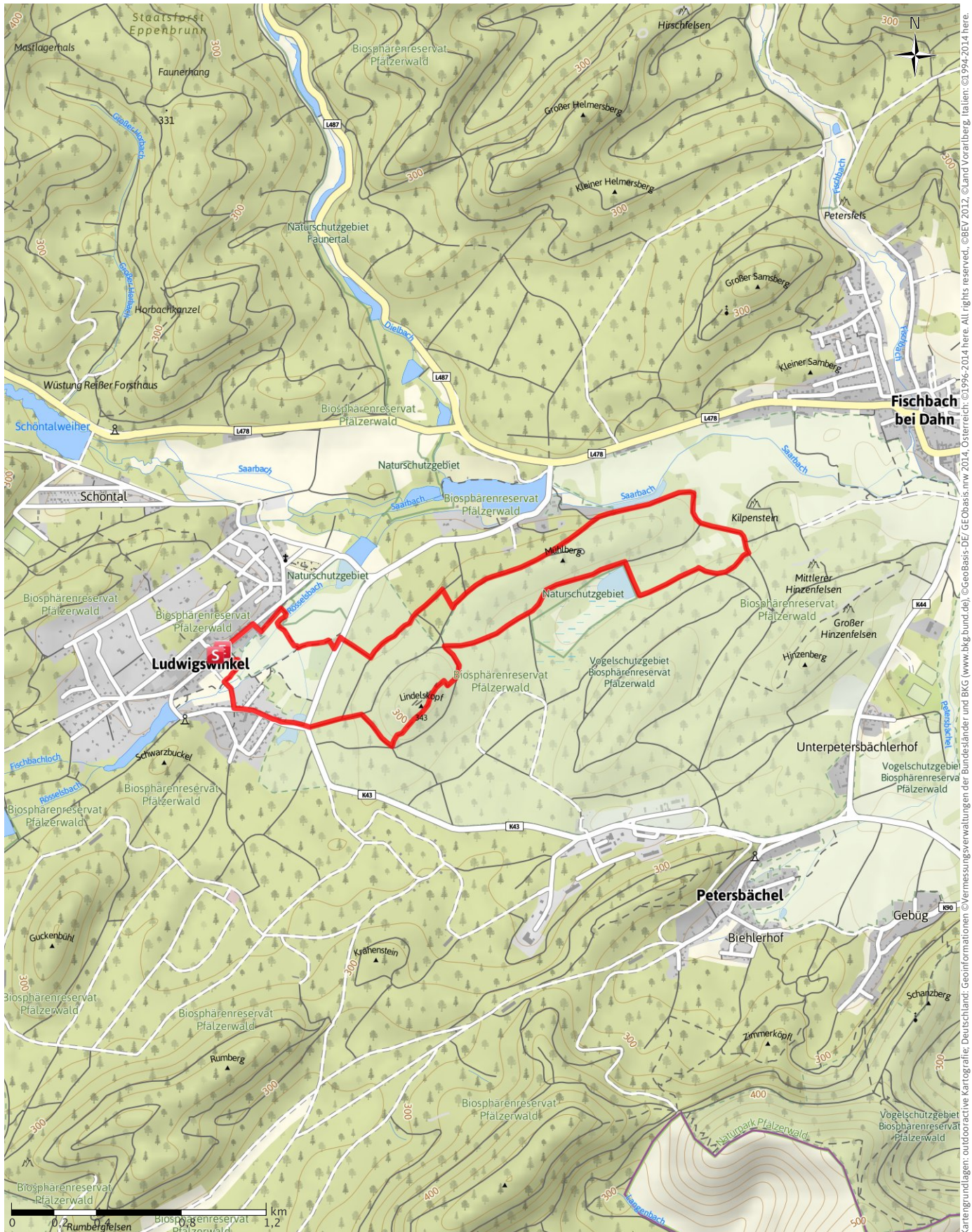
← 7.0 km

🕒 3:00 h

⬇️ 128 m

⬆️ 128 m

SCHWIERIGKEIT **mittel**



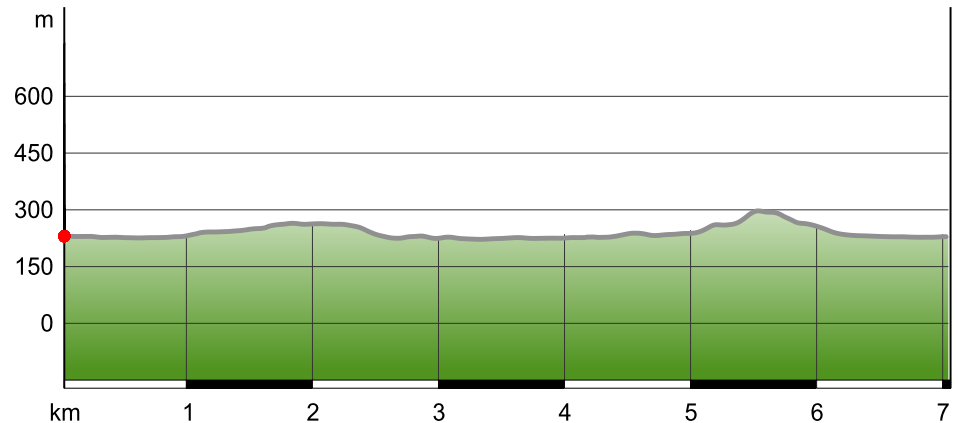
Kartengrundlagen: outdooractive Kartografie; Deutschland: Geoinformationen © Vermessungsverwaltungen der Bundesländer und BKG (www.bkg.bund.de), © GeoBasis-DE7 GEObasis.mw 2014, Österreich: © 1996-2014 here. All rights reserved., © Land Vorarlberg, Italien: © 1994-2014 here. All rights reserved., © Autonome Provinz Bozen – Südtirol – Abteilung Natur, Landschaft und Raumentwicklung, Schweiz: Geodata © swisstopo (5704002735)



## WEGEART

Länge 7.0 km

## HÖHENPROFIL



## TOURDATEN

## WANDERUNG

STRECKE 7.0 km

DAUER 3:00 h

AUFSTIEG 128 m

ABSTIEG 128 m

SCHWIERIGKEIT mittel

KONDITION ●●●●●

TECHNIK ●●●●●

HÖHENLAGE



## BESTE JAHRESZEIT

JAN | FEB | MÄR

APR | MAI | JUN

JUL | AUG | SEP

OKT | NOV | DEZ

## BEWERTUNGEN

## AUTOREN

ERLEBNIS ●●●●●

LANDSCHAFT ●●●●●

## COMMUNITY

TOUR (1) ★★★★★

## WEITERE TOURDATEN

## EIGENSCHAFTEN

aussichtsreich

faunistische Highlights

botanische Highlights

geologische Highlights

Heilklima

## AUSZEICHNUNGEN (&amp; BARRIEREFREIHEIT)

Rundtour

familienfreundlich



lise luwi

26.07.2015

Erlebe die unberührte Natur des "Pfälzer Woogs"

Tipp des Autors!

*lise luwi: ".. zum Abschluss noch eine Runde Barfußpfad! Karten gibts am Kiosk "Birkenfeld"*

## WEGBESCHREIBUNG

Start und Ziel ist der Dorfplatz von Ludwigswinkel, Landgrafenstraße 44.

Von dortaus folgen wir immer der blauen Markierung: Lindelskopf-Tour. Es geht über die Landgrafenstraße vorbei am Sitz der Daniel-Theysohnstiftung mit Rathaus und dem Kinderlehrgarten durch die Talaue zur Petersbächlerstraße. Hier gehen wir links ab vorbei an dem "Entenweiher" zur Kreisstraße. Diese wird überquert und auf einem Waldweg erreichen wir die Südseite des Lindelskopfes. Wer den Aussichtsfelsen Lindelskopf besteigen will, den führt links ab ein Weg hinauf auf den Berg (343m). Der Abstecher lohnt sich! Von der Südseite geht es auf dem Waldweg weiter zum

Naturschutzgebiet "Pfälzer Woog", ein Naturerlebnis der besonderen Art. Durch eine wunderschöne Waldlandschaft geht der Weg vorbei am Skulpturenweg und dem Barfußpfad zurück zum Ausgangspunkt.

### Sicherheitshinweise

Der Aussichtsfels "Lindelskopf" ist zwar mit einem Geländer gesichert.

Trotzdem passen sie bitte auf Ihre "Kleinen" auf!

### Ausrüstung

festes Schuhwerk

### INFORMATIONSMATERIAL

#### Karte

Wander- und Radwanderkarte Ludwigswinkel erhältlich für 2,50€ bei der Touristinformation Dahner-Felsenland und in den örtlichen Geschäften

### Weitere Infos und Links

[www.ludwigswinkel.de](http://www.ludwigswinkel.de)

### ANREISE

#### Öffentliche Verkehrsmittel

[www.vrn.de](http://www.vrn.de)

#### Parken

- Dorfplatz Ludwigswinkel
- Ortseingang Ludwigswinkel (Friedhof)
- Freizeitpark "Birkenfeld" (am Barfußpfad)

### TOUR ZUM MITNEHMEN FÜR IPHONE UND ANDROID




QR-Code scannen und diese Tour offline speichern, mit Freunden teilen und mehr ...

#### Webseite

<http://out.ac/X3cBK>

---

Ludwigswinkel Lindelskopf-Tour



... follow me... | Autor: lise luwi | Quelle: outdooractive.com-Community



**Pfälzer Woog**  
Autor: lise luwi  
Quelle: outdooractive.com-Community



**Blick vom Lindelskopf**  
Autor: lise luwi  
Quelle: outdooractive.com-Community



**Der Kinderlehrgarten**  
Autor: lise luwi  
Quelle: outdooractive.com-Community



**Ausgangspunkt unserer Wanderung**  
Autor: lise luwi  
Quelle: outdooractive.com-Community